




SOLICITUD DE AUTORIZACIÓN PARA EL ACOTAMIENTO EN DOMINIO PÚBLICO MARÍTIMO TERRESTRE CON OBJETO DE LA CREACIÓN DE UNA “PLAYA CANINA” EN LA PLAYA DE LA CONCHA . T.M. DE ALGECIRAS.


ABRIL, 2024

Código Seguro De Verificación	w9lECz1qRwiNO4tZ+GKqtQ==	Estado	Fecha y hora
Firmado Por	Zacarias Doñate Monzo	Firmado	30/04/2024 13:26:05
Observaciones		Página	1/15
Url De Verificación	https://sede.algeciras.es/verifirma/		



1.- MEMORIA JUSTIFICATIVA

Código Seguro De Verificación	w9lECz1qRwiNO4tZ+GKqtQ==	Estado	Fecha y hora
Firmado Por	Zacarias Doñate Monzo	Firmado	30/04/2024 13:26:05
Observaciones		Página	2/15
Url De Verificación	https://sede.algeciras.es/verifirma/		




INDICE

1.- MEMORIA JUSTIFICATIVA

- ASPECTOS GENERALES
- OBJETO SOLICITADO
- CARACTERÍSTICAS TÉCNICAS DEL ACOTAMIENTO PARA USO
COMO PLAYA CANINA.
 - * DESCRIPCIÓN DEL ACOTAMIENTO. SUPERFICIES.
 - * FUNCIONAMIENTO DEL ACOTAMIENTO.
 - * MANTENIMIENTO DEL ACOTAMIENTO.

2.- INSPECCIONES.

3.- DOCUMENTACIÓN GRÁFICA Y PLANIMETRÍA.

Código Seguro De Verificación	w9lECz1qRwiNO4tZ+GKqtQ==	Estado	Fecha y hora	
Firmado Por	Zacarias Doñate Monzo	Firmado	30/04/2024 13:26:05	
Observaciones		Página	3/15	
Url De Verificación	https://sede.algeciras.es/verifirma/			

1. MEMORIA JUSTIFICATIVA.


El Excmo. Ayuntamiento de Algeciras, realiza la presente Solicitud de autorización para el acotamiento una franja del DPMT con objeto de crear una “playa canina” en la playa de la Concha de este termino municipal.

La presente solicitud se tramita dada la creciente demanda de los ciudadanos con mascotas, de poder acceder con las mismas a la playa durante todo el año, para el disfrute de estas en el agua.

ASPECTOS GENERALES.-

La ubicación de la zona canina, se solicita en el extremo sur de la playa de la Concha, junto al espigón existente bajo el puente de acceso a la zona portuaria, que además coincide con una zona que no suele contar con usuarios que accedan a esa zona para el baño, ya que presenta una gran acumulación de arena en ese punto, por la propia dinámica de la playa, hasta el puente donde cruzan las aguas hacia la playa de Los Ladrillos, incluso con pleamar la escasa lamina de agua hace que no sea punto óptimo para el baño de los usuarios de la playa.



Código Seguro De Verificación	w9lECz1qRwiNO4tZ+GKqtQ==	Estado	Fecha y hora	
Firmado Por	Zacarias Doñate Monzo	Firmado	30/04/2024 13:26:05	
Observaciones		Página	4/15	
Url De Verificación	https://sede.algeciras.es/verifirma/			

El acceso a la playa de Concha, se realiza normalmente desde el paseo de Cornisa por el camino de acceso junto a los módulos de servicio y bordeando la zona ajardinada con elementos infantiles, y siguiendo un camino marcado en las fotos aéreas que aleja a los usuarios unos 200 ml del espigón de acceso al puerto, situándose los usuarios generalmente desde ese punto hacia el norte de la playa, donde la lamina de agua es mas profunda, limpia y apta para el baño.

OBJETO SOLICITADO.-


Se solicita la posibilidad de poder acotar mediante cerramientos de malla una superficie de unos 2.000 m² anexos al espigón de acceso al puerto, distribuida en tres zonas acotadas, a las que se accede desde una pasarela de bajada a la zona de playa existente bajo el puente de acceso al puerto, quedando el itinerario de acceso a la zona canina delimitado por el paseo de Cornisa y paseo bajo el puente de acceso al puerto, sin acceso con los perros desde la zona de arena.

CARACTERÍSTICAS TÉCNICAS DEL ACOTAMIENTO PARA USO COMO PLAYA CANINA.

DESCRIPCIÓN DEL ACOTAMIENTO. SUPERFICIES

Se propone como playa canina, acotar entre la pasarela de acceso a la playa que se localiza bajo el puente de acceso al puerto y la orilla mas cercana al espigón, con malla simple torsión plastificada de 1,5 metros a altura, con tres zonas delimitadas por malla y puertas de acceso, (se adjunta planos y croquis de la delimitación), junto a cada puerta se colocará un cartel con los usos permitidos, las normas de funcionamiento, información y seguridad, así como una papelera para que los usuarios puedan depositar los restos que generen las mascotas. Así podemos delimitar las siguientes zonas:

Código Seguro De Verificación	w9lECz1qRwiNO4tZ+GKqtQ==	Estado	Fecha y hora
Firmado Por	Zacarias Doñate Monzo	Firmado	30/04/2024 13:26:05
Observaciones		Página	5/15
Url De Verificación	https://sede.algeciras.es/verifirma/		




A.- Acotamiento de unos 920 m² con puerta de acceso desde la pasarela que descende a la playa desde el paseo bajo en puente de acceso al puerto, superficie de terreno con vegetación herbácea baja que se mantendrá desbrozada para que los animales puedan deambular sueltos. Tiene forma trapezoidal, con su base mayor paralela a la pasarela de unos 40 ml y se va estrechando hasta unos 14 metros, donde se localiza una segunda puerta para el acceso a la zona B

B.- Acotamiento de unos 775 m² paralelo al espigón de forma casi rectangular de anchura 14 metros y una longitud de unos 52 ml, esta superficie cuenta con poca vegetación herbácea, siendo su superficie mayoritariamente de arena. En esta zona será utilizada por las mascotas atadas y siempre en presencia de sus responsables. De esta zona intermedia accedemos por una puerta de paso a la zona C

C.- Acotamiento paralelo al espigón hasta llegar a la orilla del agua, de unos 360 m² y una longitud aproximada de 25 ml hasta la bajamar. El cerramiento se continuará dentro de la lamina de agua con un balizamiento con 10 boyarines de 20 cm hasta una longitud de 50 ml dentro de la lamina de agua. La distancia aproximada entre el final del cerramiento en la orilla y el espigón será de unos 15 ml. Siendo esa anchura de la orilla en la que tendrán acceso al agua las mascotas. En esta zona las mascotas permanecerán atadas, en compañía de sus responsables y podrán acceder al baño. Esta zona estará prohibida al uso turístico- recreativo de los usuarios de la playa, incluido los responsables de las mascotas. Esta prohibición quedará indicada en cartelería tanto en la zona delimitada como en el exterior de la misma.

Exteriormente se balizará una franja de arena mediante rollizos de madera de 1,5 ml, clavados en la arena 0,5 ml. y colocados cada 5 m. unidos por maroma desde el extremos de la zona A- final de la pasarela-, hasta la zona intermareal, y distanciada y paralela, unos 25 ml del cerramiento de las zonas B y C (ver plano).

Código Seguro De Verificación	w9lECz1qRwiNO4tZ+GKqtQ==	Estado	Fecha y hora	
Firmado Por	Zacarias Doñate Monzo	Firmado	30/04/2024 13:26:05	
Observaciones		Página	6/15	
Url De Verificación	https://sede.algeciras.es/verifirma/			

En este balizamiento exterior definido, se localizarán tres carteles de información para los usuarios de la playa, donde se indiquen las normas de funcionamiento de la zona canina, y de seguridad para los usuarios de la playa.

A lo largo del paseo de cornisa se indicará mediante cartelería la ubicación de la zona canina y su itinerario de acceso permitido, así como información y normas de su funcionamiento.




De autorizarse el acotamiento solicitado, los cerramientos, cartelería, papeleras, balizamientos, etc.. para poner en funcionamiento la zona canina se ejecutarían con medios municipales, pudiendo quedar ejecutados y abiertos a los usuarios en el plazo de dos meses.

FUNCIONAMIENTO DEL ACOTAMIENTO

En los carteles de cada una de las zonas A, B y C, se informará a los usuarios con mascota de las normas de funcionamiento del área canina:

- Horario de uso según temporada.
- El uso de correa obligatoria en las zonas habilitadas para ello, zonas B y C..
- Toda mascota considerada de raza peligrosa debe llevar bozal.
- La mascota deberá ir acompañada de un mayor de edad que deberá llevar encima la cartilla veterinaria e identificación pertinente.

Código Seguro De Verificación	w9lECz1qRwiNO4tZ+GKqtQ==	Estado	Fecha y hora
Firmado Por	Zacarias Doñate Monzo	Firmado	30/04/2024 13:26:05
Observaciones		Página	7/15
Url De Verificación	https://sede.algeciras.es/verifirma/		



- Obligación del usuario de mantener la playa limpia, retirando los excrementos con bolsas sanitarias que deberán depositar en las papeleras distribuidas en cada zona.
- Uso de desinfectantes autorizados para micciones de sus mascotas, etc...



Ej: Cartelería de playas caninas que funcionan actualmente



Código Seguro De Verificación	w9lECz1qRwiNO4tZ+GKqtQ==	Estado	Fecha y hora
Firmado Por	Zacarias Doñate Monzo	Firmado	30/04/2024 13:26:05
Observaciones		Página	8/15
Url De Verificación	https://sede.algeciras.es/verifirma/		



MANTENIMIENTO DEL ACOTAMIENTO

El Excmo. Ayuntamiento de Algeciras, cuenta con una empresa concesionaria del Servicio de Limpieza de Playas que realizará diariamente la recogida de restos depositados en la arena que no hayan sido retirados por los propietarios de las mascotas, y la retirada y cambio de bolsas de las papeleras, procediendo a continuación a la desinfección de la arena con biocidas autorizados para tal fin.

El horario de los trabajos de limpieza coincidirán con el horario de la empresa concesionaria, según temporada alta o baja.

En temporada alta (mayo a septiembre) se iniciarán los trabajos de limpieza a las 6:00 horas, quedando abierto a los usuarios con mascota la zona a las 7:00 horas.

En temporada baja (octubre a abril) se iniciarán los trabajos de limpieza a las 7:00 horas, quedando abierto a los usuarios con mascota la zona a las 8:00 horas.


El equipo de trabajo que realizará estas labores estará compuesto por dos operarios, con herramientas de mano, bolsas, cribadora manual y mochila para la desinfección con biocidas autorizados.

Una vez finalizada la limpieza de la zona canina, continuaran con sus labores normales de bolseo manual de toda la playa, vaciado de papeleras y retirada de restos a caja contenedor, que una vez completada se retira a vertedero autorizado.

El horario inicialmente propuesto de uso de la zona canina acotada será:

Temporada alta, de mayo a septiembre..... 7:00 a 21:00 horas

Temporada baja, de octubre a abril..... 8:00 a 18:00 horas

Código Seguro De Verificación	w9lECz1qRwiNO4tZ+GKqtQ==	Estado	Fecha y hora	
Firmado Por	Zacarias Doñate Monzo	Firmado	30/04/2024 13:26:05	
Observaciones		Página	9/15	
Url De Verificación	https://sede.algeciras.es/verifirma/			


2.- INSPECCIONES

Se realizarán inspecciones diarias por parte del Responsable Municipal de Playas para comprobar el estado de la limpieza en la zona canina, así como visitas de control de los agentes de policía local que comprobarán el efectivo cumplimiento de las normas de funcionamiento y seguridad en estas instalaciones.

En Algeciras, Abril de 2024
El Ing. Téc. Agrícola Municipal


Fdo: Zacarías Doñate Monzó

Código Seguro De Verificación	w9lECz1qRwiNO4tZ+GKqtQ==	Estado	Fecha y hora
Firmado Por	Zacarias Doñate Monzo	Firmado	30/04/2024 13:26:05
Observaciones		Página	10/15
Url De Verificación	https://sede.algeciras.es/verifirma/		



3.- DOCUMENTACIÓN GRÁFICA Y PLANIMETRÍA.

Código Seguro De Verificación	w9lECz1qRwiNO4tZ+GKqtQ==	Estado	Fecha y hora
Firmado Por	Zacarias Doñate Monzo	Firmado	30/04/2024 13:26:05
Observaciones		Página	11/15
Url De Verificación	https://sede.algeciras.es/verifirma/		



VISTA GRÁFICA PLAYA DE LA CONCHA



Código Seguro De Verificación	w9lECz1qRwiNO4tZ+GKqtQ==	Estado	Fecha y hora
Firmado Por	Zacarias Doñate Monzo	Firmado	30/04/2024 13:26:05
Observaciones		Página	12/15
Url De Verificación	https://sede.algeciras.es/verifirma/		





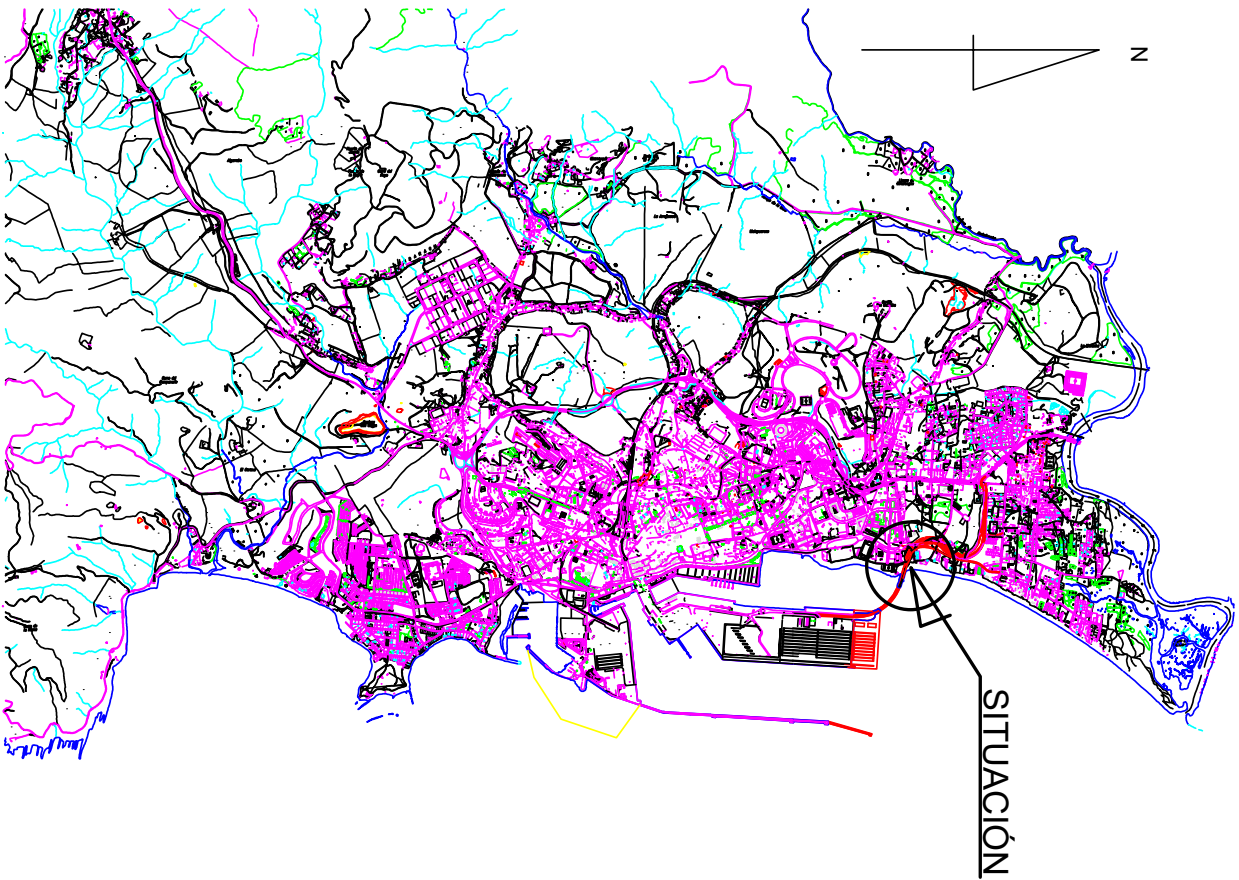
ZONA CANINA USOS PERMITIDOS


E 1:2.000

- A AUTORIZADO ANIMALES SUELTOS 920 m2
 - B MASCOTAS ATADAS CON SU RESPONSABLE 775 m2
 - C ACCESO AL BAÑO DE MASCOTAS ATADAS CON RESPONSABLE 350 m2
- ITINERARIO DE ACCESO A LA ZONA CANINA DESDE PASEO DE CORNISA

Código Seguro De Verificación	w9lECz1qRwiNO4tZ+GKqtQ==	Estado	Fecha y hora
Firmado Por	Zacarias Doñate Monzo	Firmado	30/04/2024 13:26:05
Observaciones		Página	13/15
Url De Verificación	https://sede.algeciras.es/verifirma/		



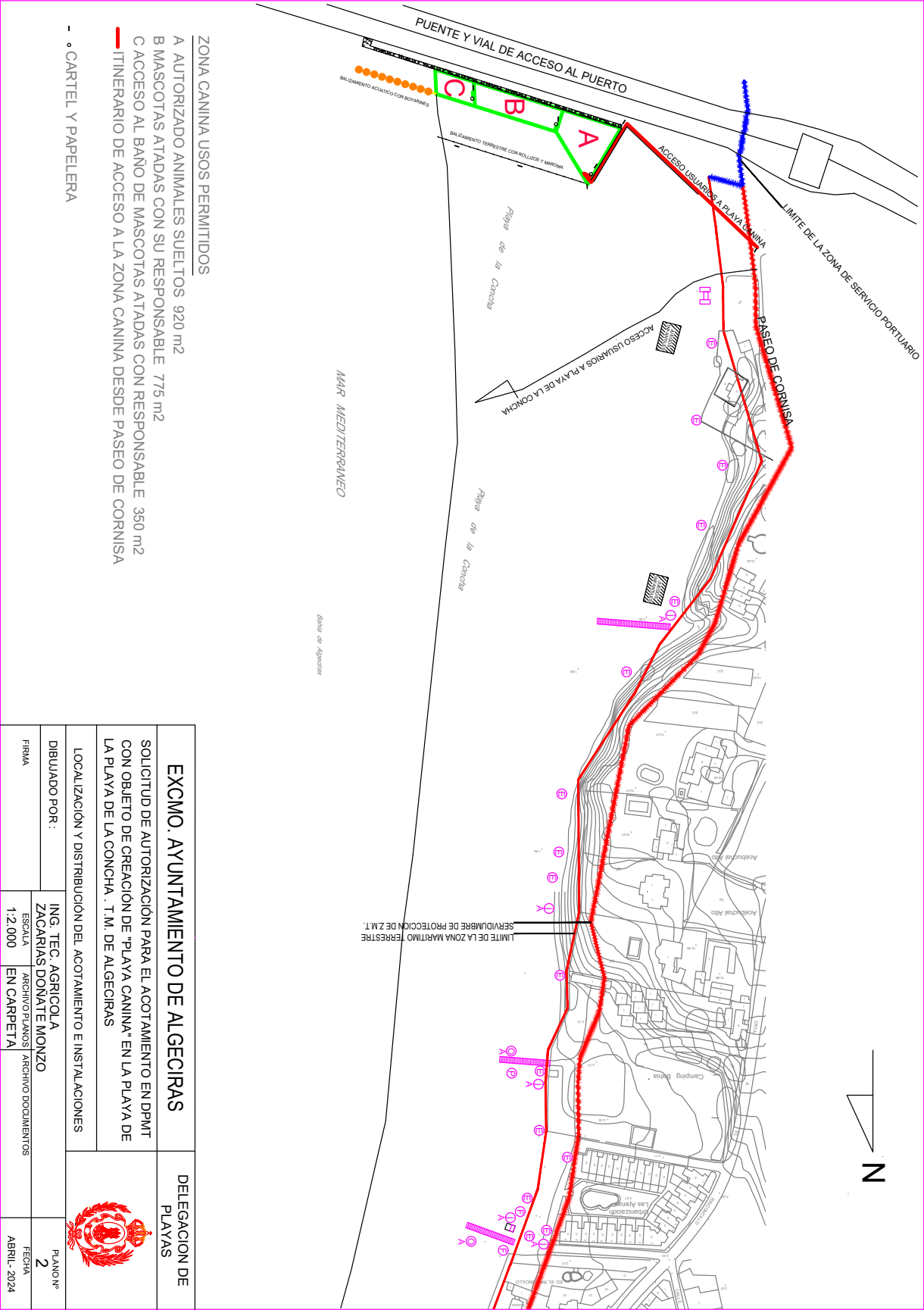



EXCMO. AYUNTAMIENTO DE ALGECIRAS			DELEGACION DE PLAYAS	
SOLICITUD DE AUTORIZACIÓN PARA EL ACOTAMIENTO EN DPMT CON OBJETO DE CREACIÓN DE "PLAYA CANINA" EN LA PLAYA DE LA PLAYA DE LA CONCHA . T.M. DE ALGECIRAS				
TITULO:				
SITUACIÓN				
DIBUJADO POR:		ING. TEC. AGRICOLA ZACARIAS DONATE MONZO		PLANO Nº 1
FIRMA	ESCALA 1:50.000	ARCHIVO PLANOS EN CARPETA	ARCHIVO DOCUMENTOS	FECHA ABRIL-2024

Código Seguro De Verificación	w9lECz1gRwiNO4tZ+GKqtQ==	Estado	Fecha y hora
Firmado Por	Zacarias Doñate Monzo	Firmado	30/04/2024 13:26:05
Observaciones		Página	14/15
Url De Verificación	https://sede.algeciras.es/verifirma/		



- ZONA CANINA USOS PERMITIDOS
- A AUTORIZADO ANIMALES SUELTOS 920 m2
 - B MASCOTAS ATADAS CON SU RESPONSABLE 775 m2
 - C ACCESO AL BANO DE MASCOTAS ATADAS CON RESPONSABLE 350 m2
- ITINERARIO DE ACCESO A LA ZONA CANINA DESDE PASEO DE CORNISA
- CARTEL Y PAPELERA



EXCMO. AYUNTAMIENTO DE ALGECIRAS			DELEGACION DE PLAYAS	
SOLICITUD DE AUTORIZACIÓN PARA EL ACOTAMIENTO EN DPMT CON OBJETO DE CREACIÓN DE "PLAYA CANINA" EN LA PLAYA DE LA PLAYA DE LA CONCHA . T.M. DE ALGECIRAS				
LOCALIZACIÓN Y DISTRIBUCION DEL ACOTAMIENTO E INSTALACIONES				
DIBUJADO POR :		ING. TEC. AGRICOLA ZACARIAS DONATE MONZO		PLANO Nº 2
FIRMA		ESCALA 1:2.000	ARCHIVO PLANOS EN CARPETA	FECHA ABRIL- 2024

Código Seguro De Verificación	w9lECz1qRwiNO4tZ+GKqtQ==	Estado	Fecha y hora
Firmado Por	Zacarias Doñate Monzo	Firmado	30/04/2024 13:26:05
Observaciones		Página	15/15
Url De Verificación	https://sede.algencias.es/verifirma/		

